






LEGENDA

-  Hranice záplavového území při průtoku Q₅
-  Hranice záplavového území při průtoku Q₂₀
-  Hranice záplavového území při průtoku Q₁₀₀
-  Hranice záplavového území při průtoku Q₅₀₀
-  Aktivní zóna záplavového území

REVITALO Inženýrská a projektová kancelář
 Společnost s r. o.
 158 00 Praha 5

Objednatel :
 Zpracoval :
 Datum :
 Měřítko :
 Č. přílohy :

Zakázka : Návrh na stanovení záplavového území na Opavě ř. km 5.34 - 10.92
 Doc. Ing. Ales Havlík, CSc.

Část : B - Situace
 Datum : 30. 6. 2023
 Měřítko : 1 : 10 000
 Č. přílohy : B

