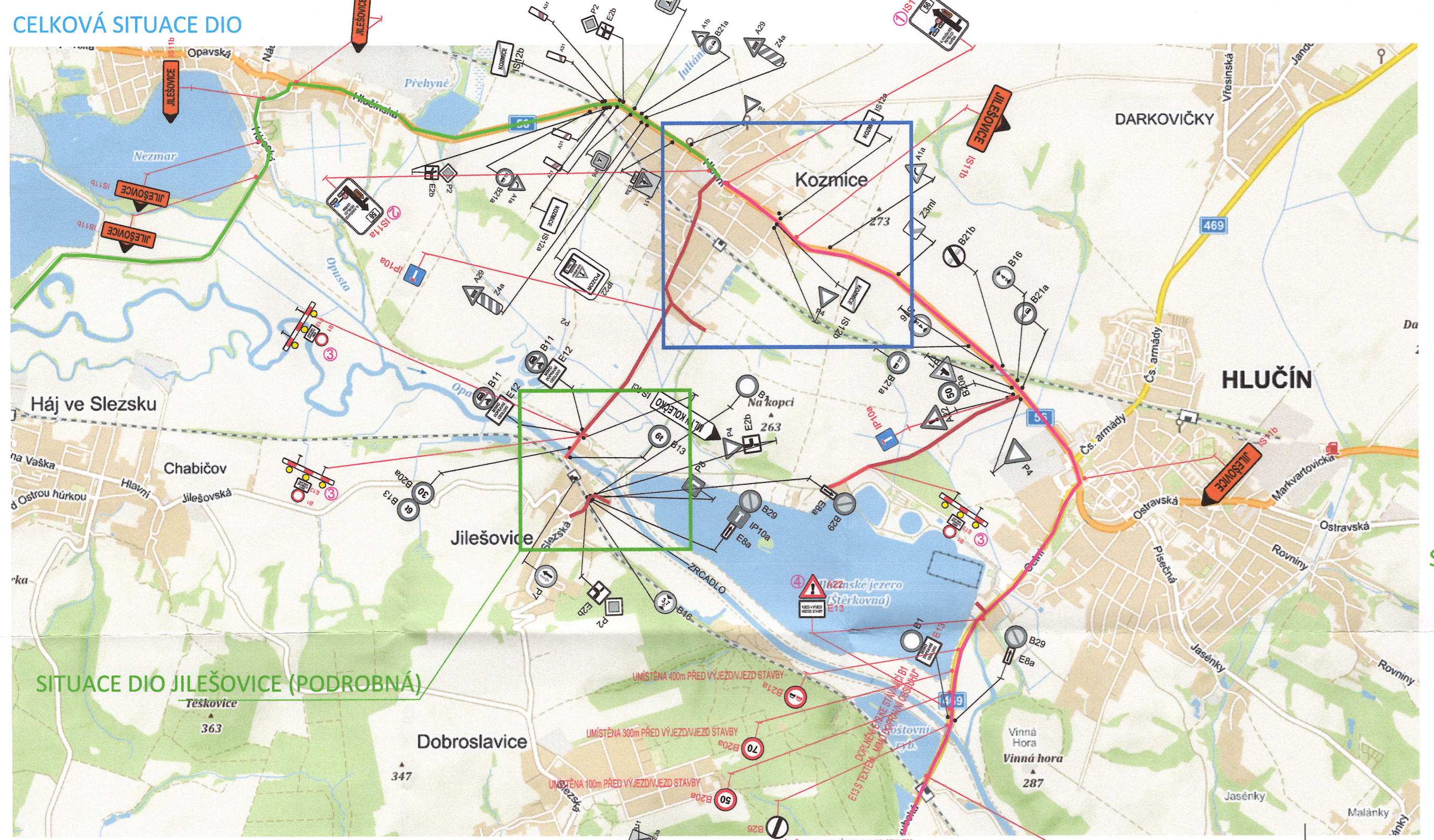


SITUACE DIO - II. ETAPA VÝSTAVBY



SITUACE OBJÍZDNÝCH TRAS V RÁMCI DIO



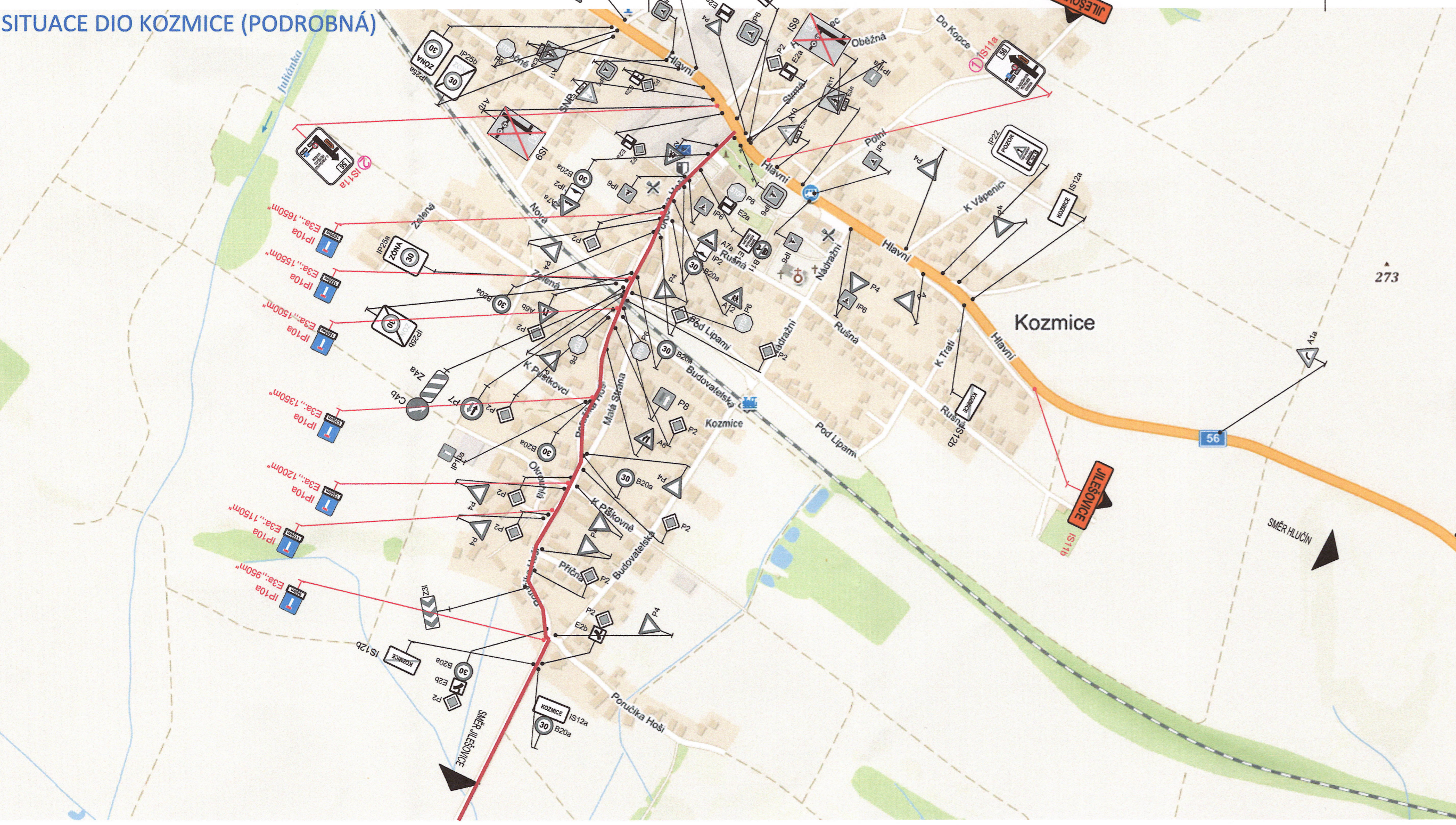
II. ETAPA VÝSTAVBY:

STAVBA BUDE PROVEDENA V JEDNÉ ETAPĚ. PŘECHODNÉ DOPRAVNÍ ZNAČENÍ JE ROZDĚLENO DO DVOU ETAP.

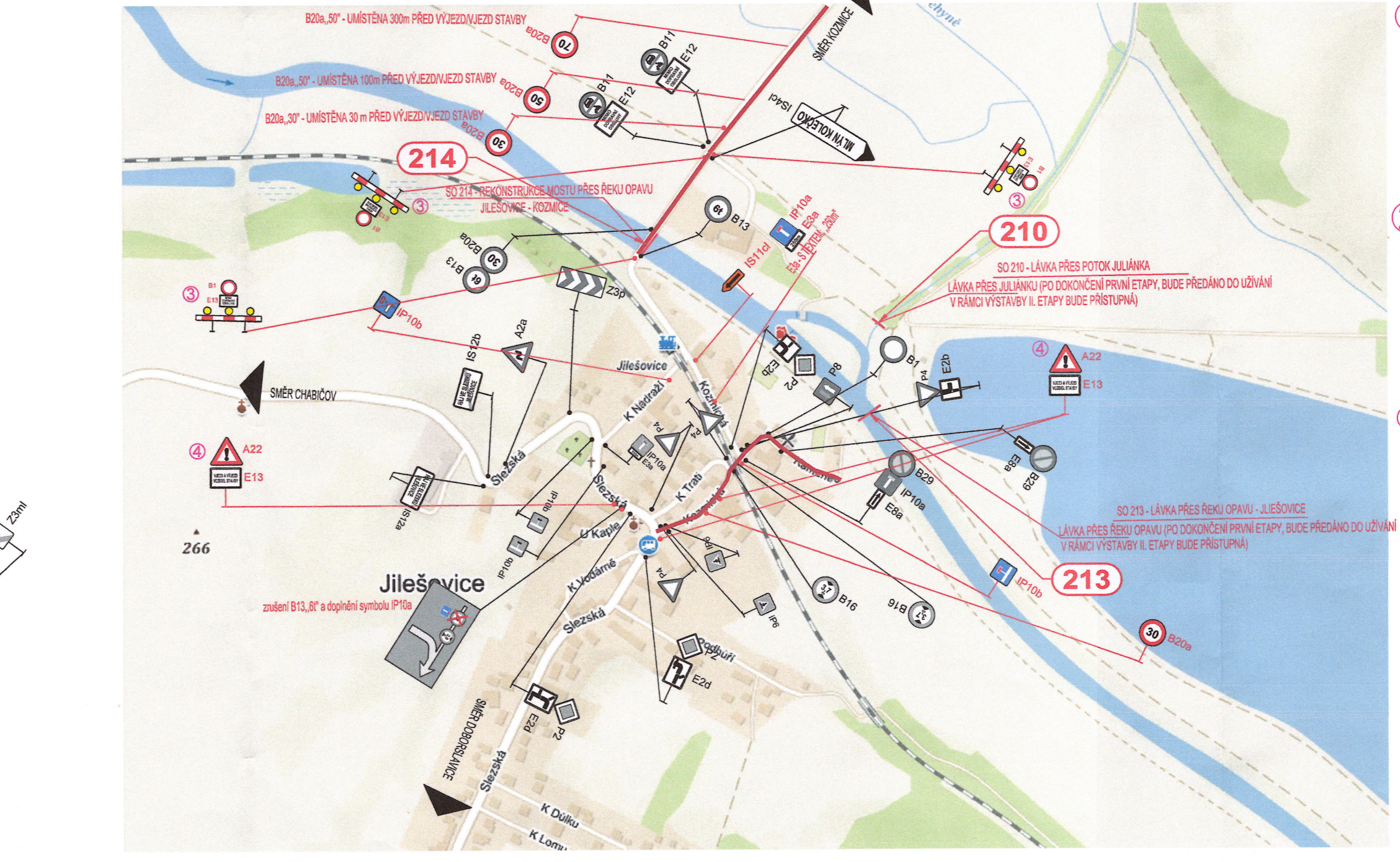
1. ETAPA - VÝSTAVBA SO 210 A SO 213 - LÁVKA PŘES POTOK JULÍNKA A LÁVKA PŘES ŘEKU OPAVU. TYTO LÁVKY BUDOU PO DOKONČENÍ PŘEDÁNY DO UŽÍVÁNÍ. VÝSTAVBA SO 210 A SO 213 NEVYŽADUJÍ KOMPLETNÍ UZAVÍRKY A OBJÍZDNÉ TRASY.
2. ETAPA - SOUČÁSTÍ ETAPY JE VÝSTAVBA MOSTU PŘES ŘEKU OPAVU SO 214 - KTERÁ BUDE VYŽADOVAT UZAVÍRKY SPOJOVACÍ KOMUNIKACE MEZI JILEŠOVICEMI A KOSMICEMI A VYZNAČENÍ OBJÍZDNÝCH TRAS.

V RÁMCI DRUHÉ ETAPY VÝSTAVBY, BUDE PROVEDENA VÝSTAVBA MOSTU PŘES ŘEKU OPAVU (viz. situace). V RÁMCI PRVNÍ ETAPY, JE Tedy NUTNÉ UZAVŘÍT PŘÍMOU SPOJOVACÍ KOMUNIKACI, MEZI OBCÍ KOSMICE A OBCÍ JILEŠOVICE. JSOU NAVRŽENY Dvě OBJÍZDNÉ TRASY A TO PŘES MĚSTO HLUČÍN A PŘES MĚSTO DOLNÍ BENEŠOV. TYTO OBJÍZDNÉ TRASY JSOU UVAŽOVÁNY POUZE PRO VOZIDLA DO 6t, JELIKOŽ UZÁVĚROU DOJDE K OMEZENÍ PRŮJEZDU POUZE VOZIDEL DO 6t. PRO VOZIDLA NAD 6t ZŮSTÁVA ORGANIZACE DOPRAVY STÁVAJÍCÍ.

- VYZNAČENÍ UZAVÍREK V RÁMCI VÝSTAVBY II. ETAPY
 - VYZNAČENÍ PŘÍSTUPOVÝCH TRAS KE STAVBĚ V PRŮBĚHU VÝSTAVBY II. ETAPY
 - NAVRŽENÁ OBJÍZDNÁ TRASA PŘES - KOSMICE (UL. HLAVNÍ) > HLUČÍN (UL. OPAVSKÁ, UL. CELNÍ) > DĚHYLOV (UL. PORUBSKÁ, UL. ZEMĚDĚLSKÁ) > DOBROSLAVICE (UL. SLEZSKÁ)
 - NAVRŽENÁ OBJÍZDNÁ TRASA PŘES - KOSMICE (UL. HLAVNÍ) > DOLNÍ BENEŠOV (UL. HLUČÍNSKÁ, UL. 1. MÁJE, UL. HÁJEČKÁ) > HAJ VE SLEZSKU - CHABIČOV (UL. ANTONÍN VAŠKA, UL. HLAVNÍ, UL. JILEŠOVSKÁ)
- LEGENDA DOPRAVNÍHO ZNAČENÍ:**
- STÁVAJÍCÍ SDZ
 - STÁVAJÍCÍ SDZ (ZRUŠENÁ PLATNOST PO DOBU VÝSTAVBY)
 - NAVRŽENÉ PŘECHODNÉ SDZ



SITUACE DIO JILEŠOVICE (PODROBNÁ)



- 1 IS11a
IS 11a VLOŽENÝM TEKSTEM „UL. PORUBSKÁ PRO PRŮJEZD UZÁVŘENÁ“
S VLOŽENÝM SYMBOLEM: IS 11a
S VLOŽENÝM SYMBOLEM: E13 (2,80 m) + E3a - 1,0 km
S VLOŽENÝM SYMBOLEM: P10a + E3a - 1,0 km
- 2 IS11a
IS 11a VLOŽENÝM TEKSTEM „UL. PORUBSKÁ HOŠI PRO PRŮJEZD UZÁVŘENÁ“
S VLOŽENÝM SYMBOLEM: IS 11a
S VLOŽENÝM SYMBOLEM: E13 (2,80 m) + E3a - 1,0 km
S VLOŽENÝM SYMBOLEM: P10a + E3a - 1,0 km
- 3 PŘECHODNÉ ZNAČENÍ - B1-E13-ZZ
E13 S TEKSTEM: „MIMO VOZIDEL STAVBY“
3x57 typ 1 Z2
(umístění zábrán Z2 vždy přes celou šířku komunikace)
- 4 PŘECHODNÉ ZNAČENÍ - A22-E13
E13 S TEKSTEM: „VĚZD A VÝJEZD VOZIDEL STAVBY“

Schváleno
odborným výstavním a životním prostředím,
oddělení silničního hospodářství
Městského úřadu Hlučín
HLUČÍN 27.11.2022 10:51/UL
ze dne 7.12.2022